

CONSULTA DESCRIPTIVA Y GRÁFICA DE DATOS CATASTRALES
BIENES INMUEBLES DE NATURALEZA RÚSTICA

Municipio de NERJA Provincia de MÁLAGA

REFERENCIA CATASTRAL DEL INMUEBLE
29075A009001080000ER

DATOS DEL INMUEBLE

LOCALIZACIÓN

Polígono 9 Parcela 108

SANANTONA. NERJA [MÁLAGA]

USO LOCAL PRINCIPAL

Agrario [Huerta regadío 01]

AÑO CONSTRUCCIÓN

--

COEFICIENTE DE PARTICIPACIÓN

100,000000

SUPERFICIE CONSTRUIDA [m²]

--

DATOS DE LA FINCA A LA QUE PERTENECE EL INMUEBLE

SITUACIÓN

Polígono 9 Parcela 108

SANANTONA. NERJA [MÁLAGA]

SUPERFICIE CONSTRUIDA [m²]

--

SUPERFICIE SUELO [m²]

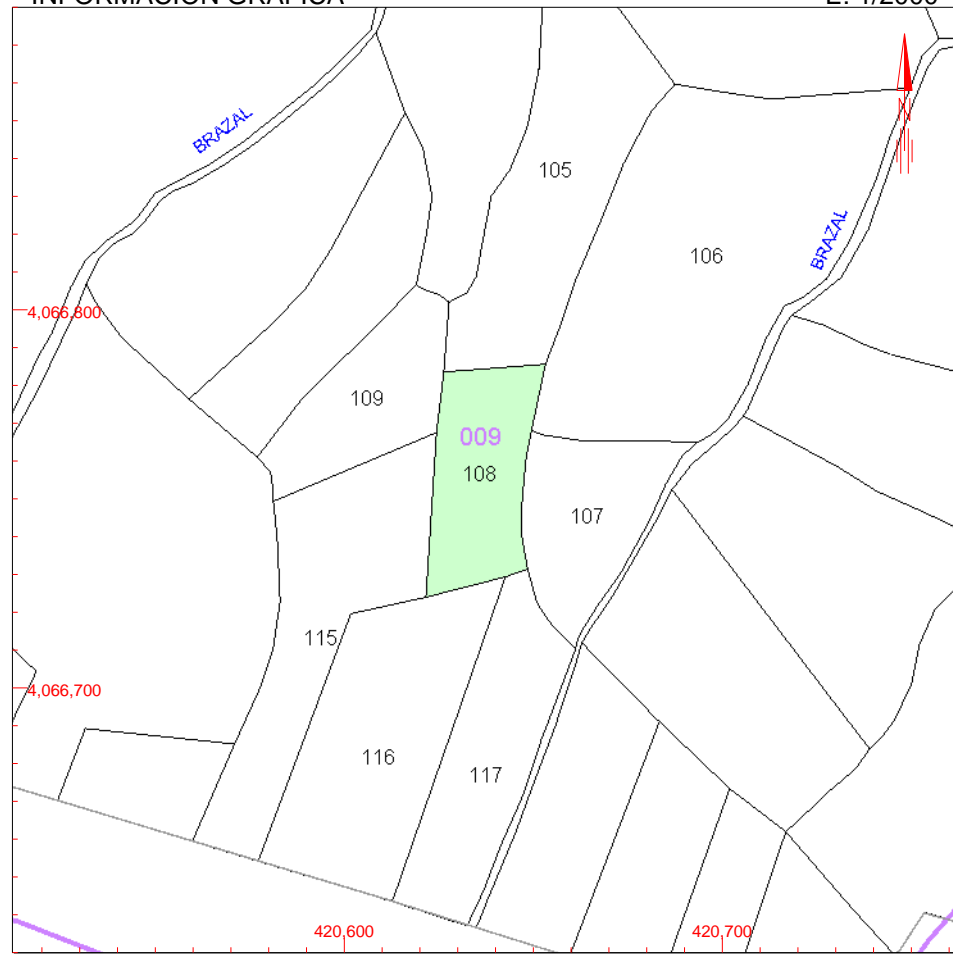
1.418

TIPO DE FINCA

--







INFORMACIÓN GRÁFICA

E: 1/2000



Este documento no es una certificación catastral, pero sus datos pueden ser verificados a través del 'Acceso a datos catastrales no protegidos' de la SEC.

420,700 Coordenadas U.T.M. Huso 30 ETRS89

-  Límite de Manzana
-  Límite de Parcela
-  Límite de Construcciones
-  Mobiliario y aceras
-  Límite zona verde
-  Hidrografía

Lunes , 2 de Diciembre de 2013